



T.C.

İZMİR VALİLİĞİ

İl Kültür ve Turizm Müdürlüğü

SAYI :59768062/317.01 -30  
KONU:Turizm Amaçlı Sportif faaliyet

14./04/2017



### VALİLİK MAKAMINA

23.02.0011 tarih ve 27855 sayılı Resmi Gazetede yayınlanarak yürürlüğe giren “Turizm Amaçlı Sportif Faaliyet Yönetmeliği” kapsamında;

Seferihisar İlçe Sportif Turizm Kurulu 13/04/2017 tarihinde toplanmıştır. Aşağıda belirtilen konular görüşülmüş ve karara bağlanmıştır.

Seferihisar İlçesinde turizm amaçlı sualtı dalış sporunun geliştirilmesi ve sualtı doğal yaşamının korunması amacıyla;

-38 10.32.77.N-026 45.56.34.E SG 114 Batığı

-38 09.39.12 N-026 46.25.54 E Killik Burnu

Resif ve bölgenin özelliklerini taşıyan zengin sualtı fauna ve florasını oluşturan sünger ve mercan yapılarının bulunduğu koordinatlar referans noktaları olmak üzere bu noktalar merkez kabul edilerek 100 metre yarı çaplı alanları içerisinde ticari ve amatör ayırt etmeksizin her türlü av aracı ile su ürünleri avcılığı faaliyetinin yapılması, turizm amaçlı sportif dalış faaliyetleri icra eden şahısların can güvenliğini, resif ve bölgenin özelliklerini taşıyan zengin sualtı fauna ve florasını oluşturan sünger ve mercan yapılarının korunması amacıyla yasaktır.

Söz konusu alanların koordinatlarının denizcilik haritalarında belirlenerek Seferihisar balıkçı barınağını girişine aşağıda belirtilen noktalarda 1x1 metre ebatlarında tabelaların konması, İlçe Sportif Faaliyet Kurulunun 13.04.2017 ve 2017/1 nolu kararına istinaden yasaklanması hususunda,

Gereğini arz ederim.

Murat KARAÇANTA  
İl Kültür ve Turizm Müdür V.

OLUR

14./04/2017

Cumhur Güven TAŞBAŞI  
Vali a.  
Vali Yardımcısı

**SEFERİHİSAR İLÇESİ**  
**TURİZM AMAÇLI SPORTİF FAALİYET KURULU**  
**KARAR TUTANAĞI**

**Düzenleme Yeri** :Seferihisar /İzmir

**Karar Tarihi** :13.04.2017

**Karar No** :2017/1

23 Şubat 2011 tarih ve 27855 sayılı Resmi Gazete’de yayınlanarak yürürlüğe giren “Turizm Amaçlı Sportif Faaliyetler Yönetmeliği” kapsamında, Seferihisar İlçe Sportif Turizm Kurulu 13/04/2017 tarihinde toplanmıştır. Aşağıda belirtilen konular görüşülmüş ve karara bağlanmıştır.

1-Seferihisar İlçesi “Sığacık Teos New Atlantis Otel Plajında Valiliğimizce sualtı dalış parkuru ilan edilen alanda kıyı dalışları ve serbest dalış alanlarında su altı turizm amaçlı sportif faaliyet yapılabilmesi amacıyla Müdürlüğümüze başvuruda bulunan, “Hamdi UYGUR Dalış Merkezi”nin başvuru dosyası incelenmiş ve işletmeye yeterlilik belgesi düzenlenmesi uygun görülmüştür.

2-Seferihisar İlçesi “Akarca Koyu Hıdırlık Mah. Tuzla Cad. No:75/1 Seferihisar-İzmir “ 38 09 09.29 E—026 48 08.17 N koordinatlarında deniz alanında denize doğru 50 m mesafede 15 metre genişliğinde giriş çıkış kooridoru oluşturmak, ticari sürat teknesini ve kıyı eğitim dalışlarını bu alanda yapmak, şamandıralama oluşturmak koşullarıyla, Valiliğimizce sualtı dalış parkuru ilan edilen alanda kıyı dalışları ve serbest dalış alanlarında su altı turizm amaçlı sportif faaliyet yapılabilmesi amacıyla Müdürlüğümüze başvuruda bulunan, “Aydın TUNCA Dalış Merkezi”nin başvuru dosyası incelenmiş ve işletmeye yeterlilik belgesi düzenlenmesi uygun görülmüştür.

3-Seferihisar İlçesi “Seferihisar Akarca Koyu Bells Motel plajında Valiliğimizce sualtı dalış parkuru ilan edilen alanda kıyı dalışları ve serbest dalış alanlarında su altı turizm amaçlı sportif faaliyet yapılabilmesi amacıyla Müdürlüğümüze başvuruda bulunan, “Serenad Dalış Merkezi”nin başvuru dosyası incelenmiş ve işletmeye yeterlilik belgesi düzenlenmesi uygun görülmüştür.

4-Seferihisar İlçesinde turizm amaçlı sualtı dalış sporunun geliştirilmesi ve sualtı doğal yaşamının korunması amacıyla;

-38 10.32.77.N-026 45.56.34.E SG 114 Batığı

-38 09.39.12 N-026 46.25.54 E Killik Burnu


Resif ve bölgenin özelliklerini taşıyan zengin sualtı fauna ve florasını oluşturan sünger ve mercan yapılarının bulunduğu koordinatlar referans noktaları olmak üzere bu noktalar merkez kabul edilerek 100 metre yarı çaplı alanları içerisinde ticari ve amatör ayırt etmeksizin her türlü av aracı ile su ürünleri avcılığı faaliyetinin yapılması, turizm amaçlı sportif dalış faaliyetleri icra eden şahısların can güvenliğini, resif ve bölgenin özelliklerini taşıyan zengin sualtı fauna ve florasını oluşturan sünger ve mercan yapılarının korunması amacıyla yasaktır.


Söz konusu alanların koordinatlarının denizcilik haritalarında belirlenerek Seferihisar İlçesinde aşağıda belirtilen noktalarda 1x1 metre ebatlarında tabelaların konması,


-Seferihisar balıkçı barınağını girişine ,

İş bu karar tutanağı imza altına alınmıştır. 13.04.2017

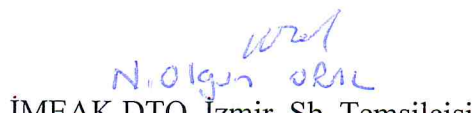
  
İlhan ABAY  
Seferihisar Kaymakamı

  
İlçe Gençlik, Hiz. ve Spor Müdürlüğü

  
Çeşme Liman Başkanlığı

  
Semra ÇAM  
İl Kül.ve Tur. Müdür Yrd.

  
Sahil Güvenlik Bot Komutanlığı

  
İMEAK DTO İzmir Şb. Temsilcisi



## DENETİM TUTANAĞI

23.02.2011 tarih ve 27855 sayılı Resmi Gazetede yayınlanarak yürürlüğe giren “ Turizm Amaçlı Sportif Faaliyet Yönetmeliği” kapsamında,Seferihisar İlçesinden turizm amaçlı sportif faaliyet yapmak üzere İl Kültür ve Turizm Müdürlüğü’ne yapılan başvurulara istinaden; İlçe sportif faaliyet denetim komisyonu aşağıda faaliyet parkurları ve isimleri belirtilen işletmelerde denetim yapmak üzere toplanmıştır. 13.04.2017

1-Seferihisar İlçesi “Sığacık Teos New Atlantis Otel Plajında Valiliğimizce sualtı dalış parkuru ilan edilen alanda kıyı dalışları ve serbest dalış alanlarında su altı turizm amaçlı sportif faaliyet yapılabilmesi amacıyla Müdürlüğümüze başvuruda bulunan, “Hamdi UYGUR Dalış Merkezi”nin başvuru dosyası incelenmiş ve işletmeye yeterlilik belgesi düzenlenmesi uygun görülmüştür.

2-Seferihisar İlçesi “Akarca Koyu Hıdırlık Mah. Tuzla Cad. No:75/1 Seferihisar-İzmir “ 38 09 09.29 E—026 48 08.17 N koordinatlarında deniz alanında denize doğru 50 m mesafede 15 metre genişliğinde giriş çıkış kooridoru oluşturmak, ticari sürat teknesini ve kıyı eğitim dalışlarını bu alanda yapmak, şamandıralama oluşturmak koşullarıyla, Valiliğimizce sualtı dalış parkuru ilan edilen alanda kıyı dalışları ve serbest dalış alanlarında su altı turizm amaçlı sportif faaliyet yapılabilmesi amacıyla Müdürlüğümüze başvuruda bulunan, “Aydın TUNCA Dalış Merkezi”nin başvuru dosyası incelenmiş ve işletmeye yeterlilik belgesi düzenlenmesi uygun görülmüştür.

3-Seferihisar İlçesi “Seferihisar Akarca Koyu Bells Motel plajında Valiliğimizce sualtı dalış parkuru ilan edilen alanda kıyı dalışları ve serbest dalış alanlarında su altı turizm amaçlı sportif faaliyet yapılabilmesi amacıyla Müdürlüğümüze başvuruda bulunan, “Serenad Dalış Merkezi”nin başvuru dosyası incelenmiş ve işletmeye yeterlilik belgesi düzenlenmesi uygun görülmüştür.

4-Seferihisar İlçesinde turizm amaçlı sualtı dalış sporunun geliştirilmesi ve sualtı doğal yaşamının korunması amacıyla;

-38 10.32.77.N-026 45.56.34.E SG 114 Batığı


-38 09.39.12 N-026 46.25.54 E Killik Burnu

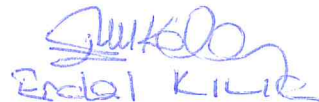
Resif ve bölgenin özelliklerini taşıyan zengin sualtı fauna ve florasını oluşturan sünger ve mercan yapılarının bulunduğu koordinatlar referans noktaları olmak üzere bu noktalar merkez kabul edilerek 100 metre yarı çaplı alanları içerisinde ticari ve amatör ayırt etmeksizin her türlü av aracı ile su ürünleri avcılığı faaliyetinin yapılması, turizm amaçlı sportif dalış faaliyetleri icra eden şahısların can güvenliğini, resif ve bölgenin özelliklerini taşıyan zengin sualtı fauna ve florasını oluşturan sünger ve mercan yapılarının korunması amacıyla yasaktır.


Söz konusu alanların koordinatlarının denizcilik haritalarında belirlenerek Seferihisar İlçesinde aşağıda belirtilen noktalarda 1x1 metre ebatlarında tabelaların konması,

-Seferihisar balıkçı barınağını girişine ,


İşbu denetim tutanağı imza altına alınmıştır.

  
Serkan TUNCAL  
TC S. L. 7 D. 6  
Sahil Güvenlik Bot Komutanlığı

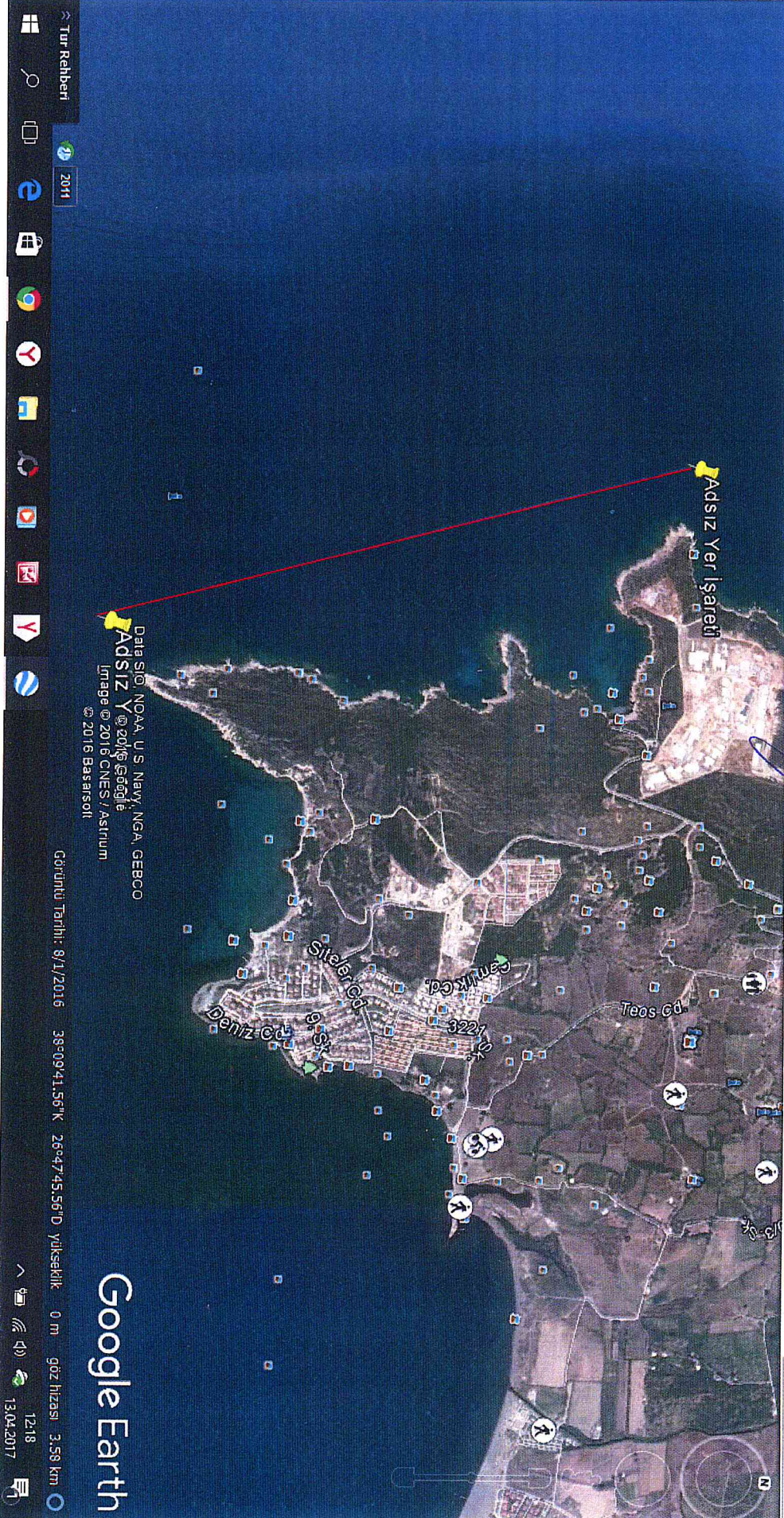
  
Zeynep KILIÇ  
İl Genç. Hiz. ve Spor Müdürlüğü

  
Nihat TOZUMAN  
Çeşme Liman Başkanlığı

  
Berna DOĞAN  
İl Kültür ve Turizm Müdürlüğü

  
N. Algın  
İMEAK DTO İzmir Şb. Temsilcisi





*Handwritten signatures and initials in blue ink.*





©Adnan Büyük